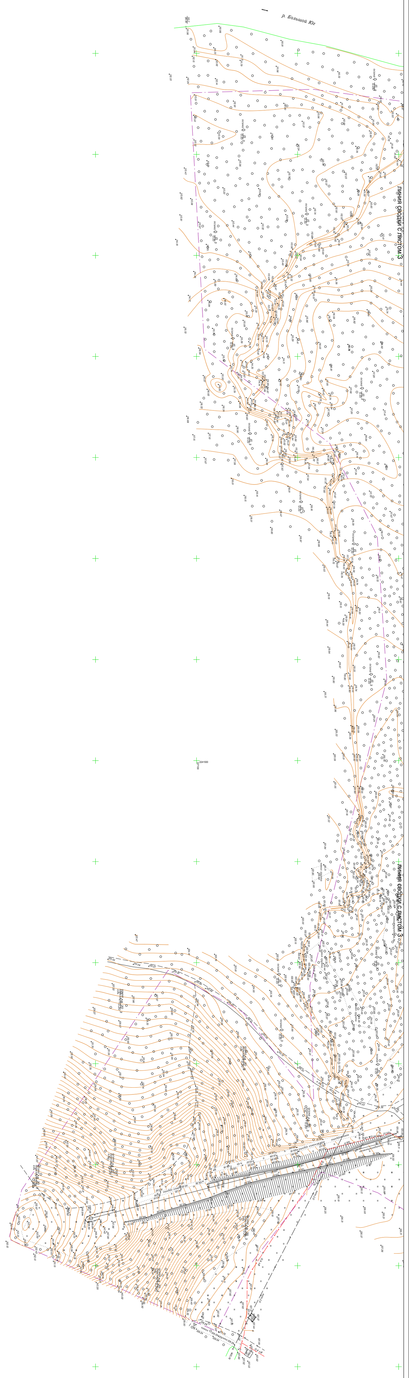

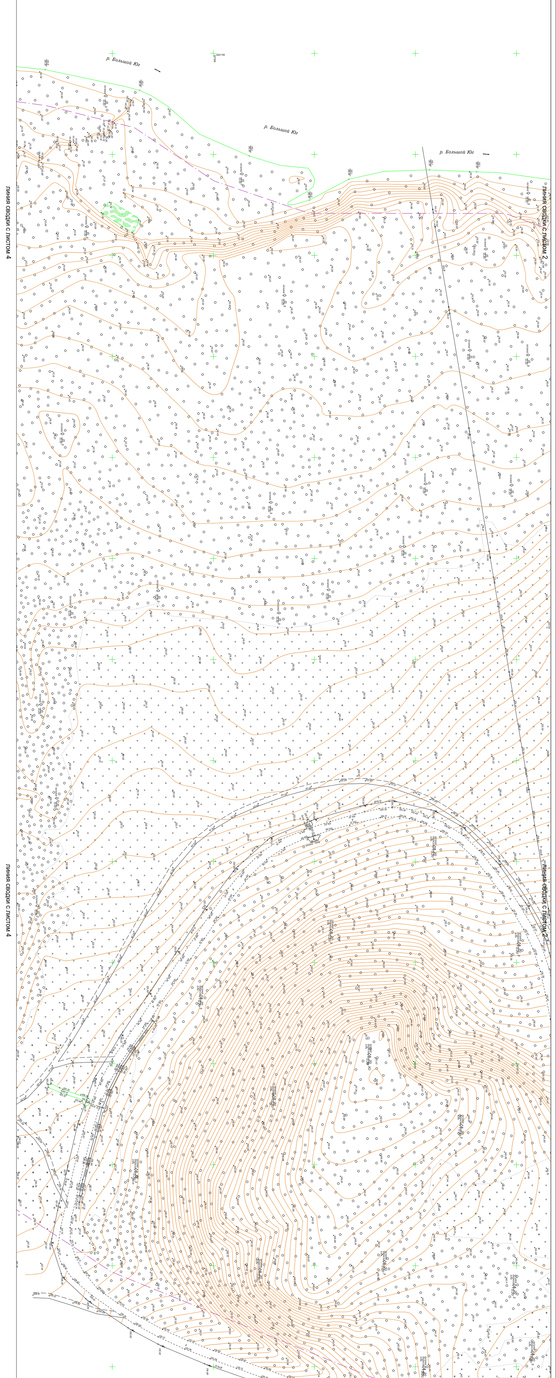

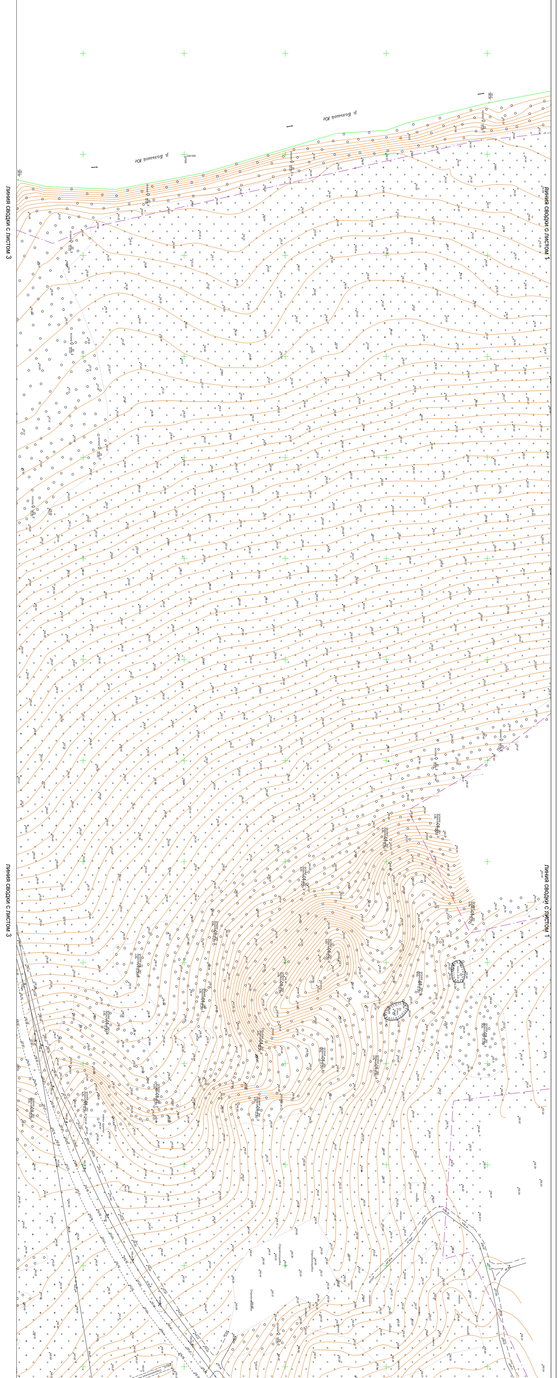

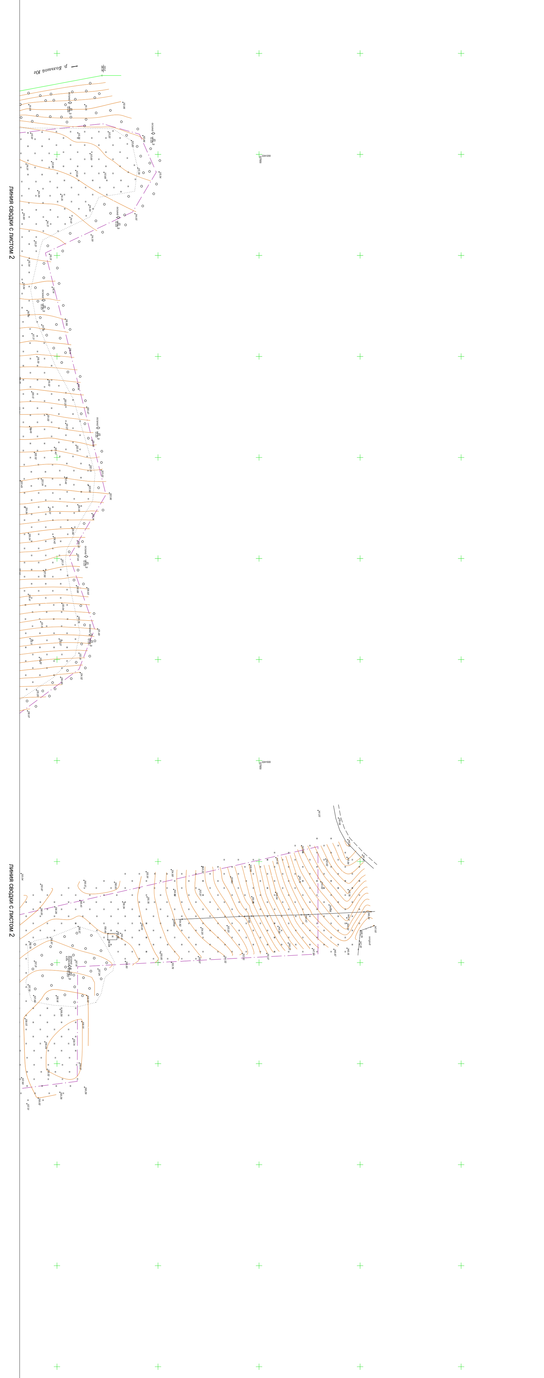



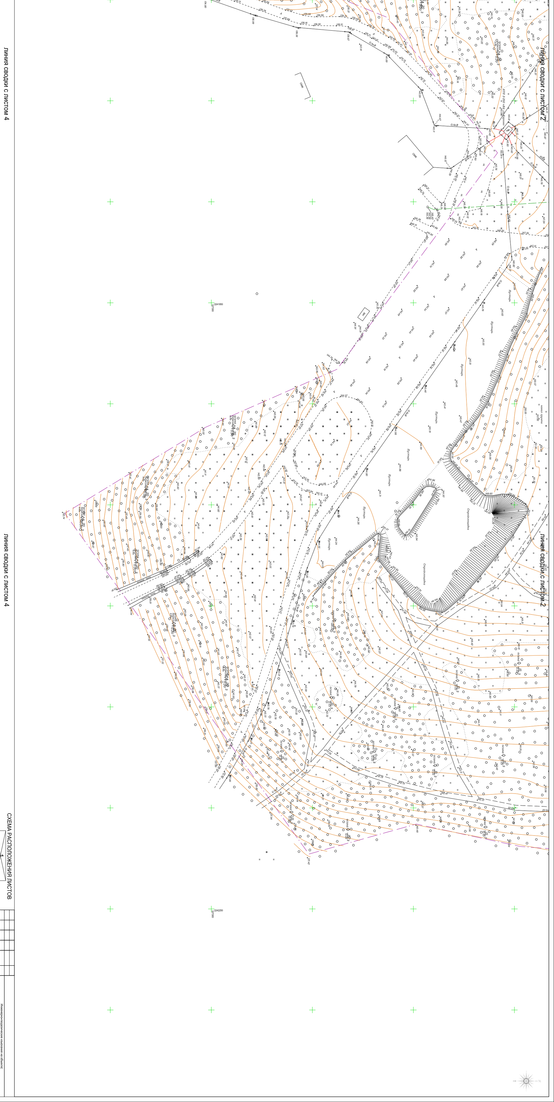

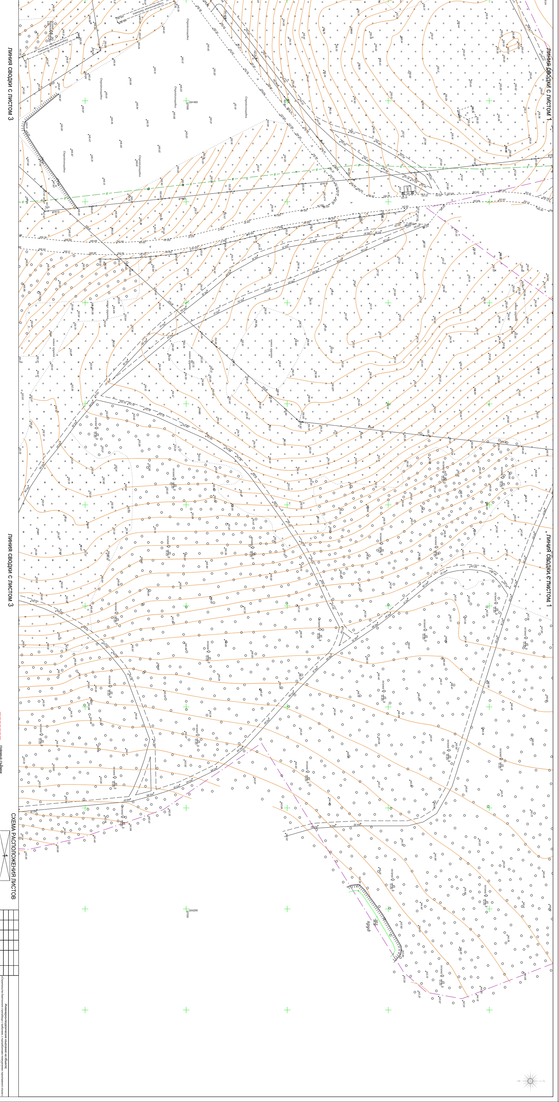

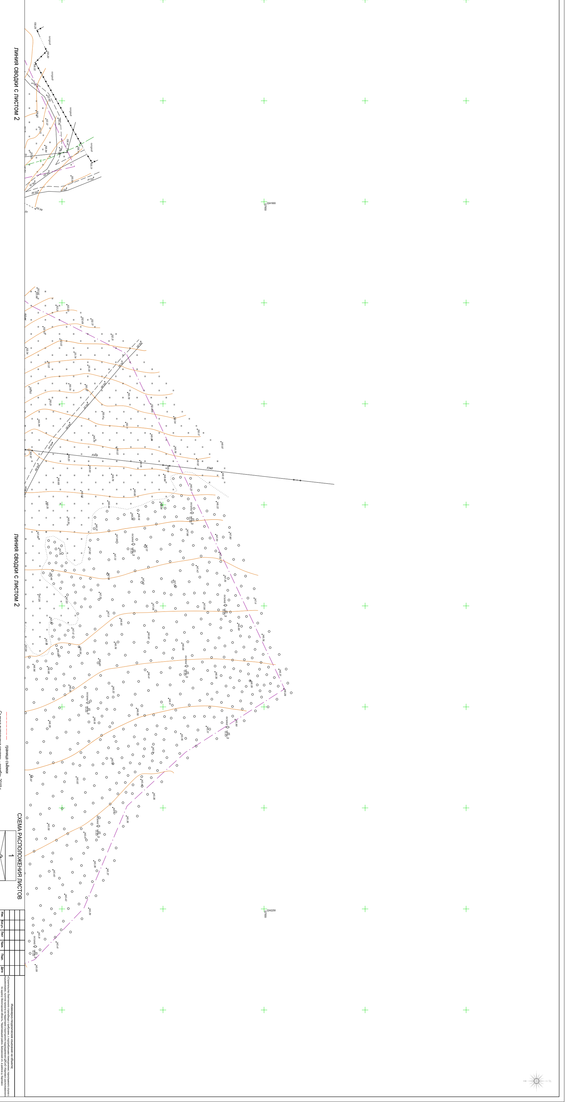

СХЕМА РАСПОЛОЖЕНИЯ УЧАСТКОВ

1	2
3	4

Условные обозначения:
Граница лесного участка (по сведениям ЕГРН)
Граница лесного участка (по факту)

Геодезическая основа МСК-21 (2 зона)
Система координат: МСК-21 (2 зона)
Система высот: Балтийская 1977г.

Технический план

М 1:100

Изм.	Кол.уч.	Лист	Док. №
Разраб.			
Пров.			
Т.контр.			
Н.контр.			
Утв.			

Кадастровый квартал 50:21:0120101

Российская Федерация, Московская область, городской округ Ступино, деревня Ивановка, ул. Ивановская, д. 1

Лесной участок с кадастровым номером 50:21:0120101:ЗУ1

Лесной участок с кадастровым номером 50:21:0120101:ЗУ2

Лесной участок с кадастровым номером 50:21:0120101:ЗУ3

Лесной участок с кадастровым номером 50:21:0120101:ЗУ4

Лесной квартал 50:21:0120101

Лесной квартал 50:21:0120101

Лесной квартал 50:21:0120101